

BIBLIOGRAFÍA

- Conapo [1995], *Programa Nacional de Población 1995-2000. Think [1994], "Technical Reference Manual", Hanover, High Performance Systems.*
- Lutz, Wolfgang [1994], *Population-Development-Environment*, Berlin, Springer Verlag.
- Meadows et al. [1972], *Halle à la croissance?*, París, Fayard, Ecologie.
- Trzyna, Thaddeus [1995], *A Sustainable World*, Sacramento, California, IUCN.
- Warren C. [1994], *Simulation Models of Demographic, Economic and Environmental Interactions*, IIASA.

EL CONCEPTO DE INTERSTICIO COMO
HERRAMIENTA PARA ANALIZAR LOS PROCESOS
SOCIALES EN LAS ZONAS MARGINADAS

Armando García Chiang*

INTRODUCCIÓN

Dada la complejidad y diversidad de los fenómenos sociales que ocurren en nuestro país, y la necesidad de explicarlos desde una perspectiva que tome en cuenta las especificidades locales sin olvidar el contexto general en el que se desarrollan, los estudios de carácter regional han ido adquiriendo cada vez mayor relevancia.

Sin embargo, esa misma relevancia ha puesto de manifiesto que los estudios regionales requieren avanzar de manera acelerada en la elaboración y adecuación de conceptos que permitan abordar en forma adecuada las diversas problemáticas regionales.

Tomando en cuenta lo anterior, los objetivos de este trabajo son exponer la pertinencia de los estudios de carácter regional para analizar los movimientos campesinos y realizar un primer acercamiento al concepto de intersticio regional como herramienta para examinar procesos sociales en zonas marginadas.

De acuerdo con esos objetivos, este trabajo está dividido en dos partes: la primera aborda la pertinencia de los estudios regionales y presenta el concepto de intersticio regional; la segunda utiliza el caso concreto del municipio de Amatlán, Chiapas, como un ejemplo de zona marginada analizada a través de ese concepto.

PERTINENCIA DE LA PERSPECTIVA REGIONAL PARA
ANALIZAR LOS MOVIMIENTOS CAMPESINOS

La pertinencia de realizar estudios de carácter regional radica en la necesidad de explicar fenómenos sociales complejos desde

* Profesor asistente, Instituto José María Luis Mora.

una perspectiva que tome en cuenta las especificidades locales sin olvidar el contexto general en el que se desarrollan, ya que si el objetivo de una investigación es aprehender la realidad de un fenómeno o de un proceso social en su dimensión real, es indispensable hacerlo a una escala que permita observar toda su complejidad y unicidad al mismo tiempo que se intenta encontrar generalidades que sirvan para entender procesos similares.

La cuestión regional ha sido abordada desde numerosas perspectivas, entre las que destaca la geográfica, en donde el concepto región ha evolucionado a lo largo del tiempo sin perder su centralidad.

De acuerdo con Doreen Massey, en las primeras décadas del presente siglo los geógrafos tenían como principal objeto de estudio a la región y privilegiaban la descripción detallada de cada lugar en detrimento de cualquier enfoque teórico. Décadas más tarde la situación cambia y en los sesenta se le da un enfoque eminentemente cuantitativo a los estudios sobre regiones. También en esa misma década surge otra corriente, en la cual es notoria la influencia del marxismo, que propone entender la región a través de los procesos sociales que se dan en su interior.

Por otro lado, pero también con respecto a los estudios regionales, Massey señala tres aspectos: a) El reto específico de los estudios regionales es aplicar elementos teóricos para comprender la problemática particular de cada lugar de estudio; b) La imposibilidad de considerar como dos elementos de análisis diferentes los niveles global y local: deben articularse con el objeto de lograr un entendimiento general, y c) los límites de las regiones pueden ser definidos con base en las necesidades de la investigación.¹

Por su parte, Juan José Palacio clasifica dentro de dos grupos fundamentales las distintas concepciones que se tienen del concepto de región. El primero de ellos, que denomina regionalizaciones convencionales, tiene como rasgo principal el hacer abstracción de toda consideración histórico-social y pre-

¹ Doreen Massey [1991], "Las regiones y la geografía", en Blanca R. Ramírez (comp.), *Nuevas tendencias en el análisis regional*, México, UAM-X.

tender establecer conceptos universales. Entre éstas se encuentran las concepciones de la Escuela Francesa, los espacios abstractos; el de región económica de la Escuela Alemana, y el de la región productiva sustentado en la teoría de la base económica.

El segundo grupo, llamado de concepciones avanzadas, agrupa las regionalizaciones que reconocen la vigencia de un sistema social históricamente determinado. En este grupo se encuentran: la región espacial que utiliza Coraggio, la región integral y la región histórica.

Palacio hace una crítica de las concepciones del primer grupo, señalando que sólo abordan los atributos o factores que clasifican o dan identidad a determinadas áreas geográficas, las cuales quedarán tipificadas en diferentes formas con arreglo a un concepto que no se discute.

En cambio, el segundo tipo de regionalizaciones constituye para el autor un avance respecto del primero, ya que, al asumir el concepto de formación social como ordenador que remodela el territorio en distintos momentos históricos, incorpora elementos como el grado de desarrollo de las fuerzas productivas, los modos de producción y su coexistencia, las relaciones de dominación, la estructura política o las formas de acumulación; los cuales permiten alcanzar una mejor concepción de región, con referencia a secciones de un territorio en cuyo seno está asentado un grupo humano que es parte de una formación social más amplia que dará un sello particular a la organización de su territorio.

Este grupo o subsistema social históricamente determinado imprimirá su sello particular a la organización de ese territorio, lo cual se dará en formas espaciales concretas que no será sino la regionalización de los distintos procesos sociales que lleve a cabo el conglomerado. Pero para el autor, aun este concepto más avanzado de región está reducido a una porción de la realidad geográfica en cuyo interior hay uno o varios atributos que le confieren la homogeneidad suficiente para distinguirse de otras y así tener identidad y existencia propias.²

² Juan José Palacio [1993], "El concepto de región: la dimensión espacial de los procesos sociales", en *Revista Interamericana de Planificación*, vol. XVIII, núm. 66, junio, México.

Otros autores coinciden en señalar que, en el estudio de los movimientos sociales, se ha dejado de lado la tendencia de las ciencias sociales en América Latina que se inclinaba por trabajos con una visión global o totalizadora, en donde se pretendía identificar los grandes procesos sociales latinoamericanos y estudiarlos como un proceso único, y se ha entrado a una etapa en la que se busca comprender los fenómenos sociales en una escala menor mediante la cual pueda ser apreciada la especificidad de cada proceso, pero sin perder de vista su relación con el contexto global.³

Estos planteamientos nos conducen a la necesidad de realizar investigaciones de carácter regional y aun de carácter local. En el caso de trabajos donde el sujeto de estudio es el campesinado, es muy clara la necesidad de realizar estudios de carácter regional debido a la diversidad misma del campesino mexicano.

A este respecto tenemos que, para Tamayo y Cárdenas Ayala,

avanzar en el estudio regional del movimiento campesino significa sobre todo aproximarse al objeto de estudio en su dimensión espacial real, en la medida en la que el propio movimiento campesino — por sus demandas, su composición y los factores que en él confluyen e influyen — tiende a manifestarse regionalmente. No sólo una región unifica a los actores del movimiento en materia de demandas claramente identificables y con frecuencia claramente diferenciadas entre unas y otras regiones, sino que, inclusive, las condiciones geográficas, políticas, económicas, étnicas y culturales que intervienen en la definición de región nos permiten caracterizar a los actores de los movimientos.⁴

Estos autores señalan también que el estudio de los movimientos sociales no se ha podido desprender de una visión centralista que oculta la complejidad de la nación, además de que la construcción teórica de lo nacional sólo es posible median-

³Autores como Rafael Guido y Otto Fernández, "El juicio al sujeto: un análisis de los movimientos sociales en América Latina", en *Revista Mexicana de Sociología* y Daniel Camacho, "Los movimientos populares", en *América Latina, Hoy*, Universidad de las Naciones Unidas y Siglo XXI Editores.

⁴Jaime Tamayo y Elisa Cárdenas Ayala [1994], "El movimiento campesino y la dimensión regional", en *Revista Mexicana de Sociología*, México, año LVII, núm. 2.

te generalizaciones, elaboradas en un proceso de abstracción de lo regional, en las que se encuentren tendencias que den lugar a un grado de generalización válido, en el cual se puedan identificar las tendencias y características nacionales.

Tomando en cuenta estos planteamientos, decidimos tomar como lugar de estudio el municipio de Amatán, Chiapas, donde se lleva a cabo un proceso organizativo que puede inscribirse dentro del contexto general del movimiento indígena y donde las posibles actitudes y acciones que puedan adoptar los campesinos con respecto a la problemática agraria estatal, muy probablemente reflejarán las de una parte importante del campesinado chiapaneco.

Asimismo debe destacarse que en este municipio de condiciones topográficas muy abruptas se localizan diferentes tipos de organizaciones campesinas que reflejan, en cierta medida, la situación que existe en el estado, particularmente en la diócesis de San Cristóbal de las Casas, donde organizaciones campesinas surgidas de la base de la Iglesia católica conviven con otro tipo de organizaciones autónomas y con organizaciones estrechamente ligadas al Estado.

Finalmente, dada la situación geográfica del municipio, donde existen difíciles condiciones topográficas que se reflejan en una situación de atraso, aislamiento y marginación, se propone el ya mencionado concepto de intersticio como herramienta para analizar los procesos que se desarrollan en él.

El intersticio regional

Dentro de los tipos de regionalización descritos por Massey conviene destacar la de Claude Bataillon, quien en su libro *Las regiones geográficas de México* destaca un tipo de región denominada homogénea, en la cual se introduce la noción de que las actividades humanas se polarizan alrededor de cierto número de ciudades de funciones muy diversas, entre las cuales existen las que pueden ser denominadas como zonas oscuras, que son las áreas no adscritas a una región determinada.⁵ Esta deno-

⁵Claude Bataillon [1988], *Las regiones geográficas de México*, México, Siglo XXI Editores, pp. 308 y 309.

minación, que hasta el momento ha sido poco utilizada, puede ser de gran utilidad para analizar procesos en lugares aislados. En la actualidad, autores como Javier Delgado han incurrido en este campo y acuñado el término de intersticio regional para definir las áreas que por factores como la distancia o la topografía no se encuentran dentro de la esfera de influencia de una ciudad o bien se vinculan, de acuerdo con la coyuntura, con la más dinámica.⁶

Abundando en el significado de intersticio es conveniente señalar que en su definición etimológica es un espacio que media entre dos cuerpos o entre dos partes de un mismo cuerpo, o bien es un intervalo de lugar o tiempo. En lo que respecta a este trabajo, es considerado como un objeto modelo, entendiendo por ello que es la representación esquemática y conceptual de un objeto.⁷

En la misma línea, y siguiendo a Mario Bunge, debe apuntarse que no todos los objetos modelos son conceptuales y ningún modelo conceptual de un objeto concreto es un modelo teórico,⁸ si bien puede constituir una base para el mismo. Por lo tanto, a fin de obtener un modelo teórico, el objeto modelo debe desarrollarse o encajarse en una estructura teórica.⁹

De acuerdo con lo anterior, el intersticio quedaría enmarcado en las teorías generales de localización espacial donde es difícil encontrar referencias para analizar las zonas marginales, ya que autores como Lösch, Christaller e Isard al proponer sus modelos de localización espacial definen las características de los lugares centrales y de sus áreas de influencia, pero no se ocupan de los puntos que se encuentran ubicados justo en la intersección de ellas, los cuales podrían, de mediar factores como la creación de vías de comunicación, convertirse en una especie de articulador regional.

Tomando como referencia el modelo de distribución espacial de Lösch, quien apunta, por un lado, que para determinar áreas de mercado el hexágono es la forma económica ideal, ya

⁶Javier Delgado [1994], "Delimitaciones regionales en México" (fotocopias).

⁷Mario Bunge [1985], *Teoría y realidad*, Barcelona, Editorial Ariel, pp. 40-41.

⁸Entendiendo modelo teórico como sinónimo de teoría específica.

⁹Mario Bunge, *op. cit.*, pp. 42-43.

que la forma circular deja áreas no cubiertas, y, por otro, que una red de hexágonos cubre completamente cualquier área que se quiera considerar,¹⁰ el intersticio regional podría situarse precisamente en las líneas de intersección de cada hexágono, situación que, como se mencionó anteriormente, no está contemplada en las teorías generales de localización espacial.

En el caso específico de este trabajo, ese concepto de intersticio estaría representado por un municipio cuya localización geográfica dificulta el trazado de vías de comunicación que lo vinculen con los lugares centrales cercanos, donde no existen recursos económicos especiales que motiven ese trazado, y donde los indicadores socioeconómicos tienen valores inferiores a los de la región circundante, por lo que el municipio en cuestión puede ser considerado como una zona marginal dentro del contexto estatal y regional. A pesar de ello, su situación como punto de unión del área de influencia de dos lugares centrales le permitiría llegar a desempeñar el papel de articulador regional, si, como se mencionó anteriormente, se crearan vías de comunicación apropiadas.¹¹

Ese posible papel del intersticio como articulador regional es un elemento importante para definirlo, debido a que la posibilidad de desempeñar esa función lo diferencia de la generalidad de las zonas marginadas, ya que cabe apuntar que todos los intersticios pueden ser zonas marginadas, pero no todas las zonas marginadas son intersticios.

De acuerdo con lo anterior, la siguiente parte de este trabajo presenta el caso particular del municipio de Amatán, Chiapas, donde desde una perspectiva personal pueden encontrarse los rasgos que caracterizan a los intersticios regionales.

¹⁰ August Lösch [1954], *The Economics of Location*, New Haven, Yale University Press, citado en Walter Isard [1956], *Location and Space Economy*, Cambridge, Massachusetts, The MIT Press, pp. 44-45.

¹¹En el caso del municipio de Amatán, conviene aclarar que en el siglo pasado desempeñó un papel de articulador regional al encontrarse en el camino entre Simojovel y Villahermosa, y que perdió esa función al construirse la carretera que comunica a Villahermosa con Tuxtla Gutiérrez.

AMATÁN, PAISAJE FÍSICO Y HUMANO

Características físicas de Amatán

El municipio dentro del contexto estatal. El municipio de Amatán está situado en el noroeste del estado de Chiapas, en la frontera con Tabasco y tiene una extensión de 109.30 kms.², siendo sus coordenadas extremas 92° 45' y 92° 56' longitud oeste; 17° 18' y 17° 29' latitud norte. Sus límites son: al sur los municipios de Huitiupán y Pueblo Nuevo Solistahuacán; al suroeste el de Ixhuatán; al oeste el de Solosuchiapa; y al noroeste el municipio de Ixtapangajoyá y el estado de Tabasco. Amatán representa el 0.14% de la superficie estatal con sus 109.3 km².

De acuerdo con la regionalización estatal oficial, Amatán pertenece a la región económica V Norte que abarca 22 municipios del norte y noroeste del estado. Estos municipios son: Amatán, Bochil, El Bosque, Chapultenango, Francisco León, Huitiupán, Ixhuatán, Ixtacomitán, Ixtapangajoyá, Jitotol, Juárez, Ostucacán, Pantepec, Pichucalco, Pueblo Nuevo Solistahuacán, Rayón, Reforma, Simojovel, Solosuchiapa, Sunuapa, Tapalapa y Tapilula.

De ellos, sólo Reforma no está considerado como agrícola dentro del Sistema de Información Municipal y todos cuentan con una fuerte presencia indígena.¹²

Acercas de esta región Neil Harvey señala que el sector ejidal representa la proporción más baja entre las regiones chiapanecas. Es una zona pobre, con un alto grado de minifundismo y casi toda la tierra de temporal. La mayoría de los ejidos se dedican al cultivo de maíz (136 de 163) pero también existen 23 en los que el café es el producto principal y en 36 lo es el ganado.

Tiene un nivel bajo de infraestructura y servicios y es una de las zonas más conflictivas debido a la lucha agraria que se

¹²Centro Nacional de Información Municipal [1995] *Sistema Nacional de Información Municipal, Sistema de consulta y actualización* (en disco, versión 3.0, 95.1), México.

lleva a cabo desde hace 20 años y en la que se ha destacado la Central Independiente de Obreros Agrícolas (CIOAC).¹³

Aunque en el terreno de las comunicaciones el formar parte de dicha región natural podría tener poca incidencia en la vida municipal ya que los ríos mencionados por lo general no son navegables, la situación es diferente si tomamos en cuenta otros rasgos del paisaje como la pendiente de sus montañas que es menos pronunciada en la zona colindante con Tabasco que en lo que hace con otros municipios chiapanecos, favoreciendo con ello que el mayor intercambio comercial del municipio se realice con comunidades tabasqueñas.

De acuerdo con su localización geográfica y siguiendo la propuesta de Javier Delgado, Amatán puede ser considerado como un intersticio, donde las ciudades de Simojovel, Pichucalco y Teapa ejercen influencia sobre él, pero ninguna de las tres puede ser considerada como su rectora.

Según la clasificación del Sistema Nacional de Información Municipal, Amatán es un municipio rural cuya población se concentra en localidades con menos de 5 000 habitantes,¹⁴ está clasificado productivamente como agropecuario, sin vocación económica definida y tiene un grado de marginación muy alto (101 a nivel nacional),¹⁵ ya que en lo referente a infraestructura, educación, servicios públicos, ingreso per cápita, entre otros elementos, el nivel municipal es sumamente bajo.¹⁶

Los rasgos principales del paisaje. Amatán está compuesto en su totalidad de zonas accidentadas características de la región conocida como Sierra Norte de Chiapas, su altitud promedio es

¹³Neil Harvey [1994], "Chiapas: de la cooptación a la violencia", en *Chiapas y la transición democrática*, México, Grupo Parlamentario del PRO, LV Legislatura Cámara de Diputados.

¹⁴De hecho, la cabecera municipal, que es la comunidad con mayor número de habitantes, cuenta solamente con 2 768, pero las clasificaciones del INEGI utilizan el rango de 2 500 a 4 999 habitantes, por lo que el lugar que ocupa dicha cabecera en esa clasificación no refleja realmente el tamaño de la localidad dentro de un contexto estatal. Centro Nacional de Información Municipal [1995], *Sistema Nacional de Información Municipal, Sistema de consulta y actualización*, (en disco, versión 3.0, 95.1), México.

¹⁵*Ibid.*

¹⁶La descripción detallada de estos indicadores se dará en el apartado que caracteriza demográficamente a la población amateca.

de 800 metros sobre el nivel del mar y sus mayores elevaciones se encuentran al sur del municipio en donde destacan el cerro Tres Picos con 1 700 m.s.n.m. situado en el suroeste del municipio, el cerro Mirador con 1 400 m.s.n.m. y el cerro Blanco con 1 200 m.s.n.m.

La difícil topografía del municipio se refleja en la carencia casi total de vías de comunicación. Sólo existen dos vías de acceso para vehículos: una, parte de la población de Tapujulapa, en el estado de Tabasco, comunica con la cabecera municipal y termina en la comunidad de Reforma a 12 kilómetros de ella, y la otra inicia en Simojovel, Chiapas, y comunica las comunidades del sureste del municipio pero no llega a la cabecera.

Esta es la razón por la que la mayor parte del comercio del municipio se realiza con Tabasco. De hecho, la ciudad que ejerce mayor influencia en la vida económica local es Teapa, en el estado vecino, a pesar de que muchos trámites legales deben realizarse en la cabecera de distrito (Pichucalco, Chiapas) distante 23 kilómetros de Teapa.¹⁷ Si a estos aspectos se agrega que la ciudad de Simojovel fue la que ejerció el papel de mayor influencia en la vida económica local, entonces se tendrían más elementos para denominar al municipio como una zona de intersticio de acuerdo con lo planteado anteriormente.

Amatán está integrado por 91 comunidades, 20 de las cuales son núcleos ejidales; el uso del suelo es casi en su totalidad agrícola y pecuario (75.11 y 24.70% respectivamente), lo cual le confiere un carácter rural, reflejado en una diferencia porcentual cercana a los 18 puntos en relación con la media regional (57.36%) y de ocho en relación con la estatal (57.36) en lo que se refiere al uso agrícola. Por lo que respecta al uso pecuario, el porcentaje regional es muy superior (38.20%) mientras que el estatal es similar (26.02 por ciento).¹⁸

¹⁷Trámites legales como licencias para conducir, permisos de transporte de carga y personas, o bien diligencias judiciales, ya que el distrito penal al que pertenece Amatán tiene su sede en Pichucalco.

¹⁸En lo referente a los usos del suelo y a la tenencia de la tierra es conveniente aclarar que, dado el grado de agregación de los datos utilizados, se esconden grandes diferencias entre los municipios, como por ejemplo el porcentaje que tiene la propiedad privada en Pichucalco.

En cuanto a los otros usos del suelo, el forestal no existe en Amatán, ya que la explotación de madera tiene un uso doméstico y el urbano tiene una importancia mínima con el 0.19%, al existir solamente una comunidad que pueda considerarse como urbana. Esta situación es diferente en los niveles regional y estatal. En el primero, el uso forestal alcanza el 0.78% de la superficie total y el urbano 0.85, en el segundo las cifras son 1.92 y 0.53% respectivamente (véanse las gráficas 1 y 2).


En lo que respecta al tipo de tenencia de la tierra, predominan el ejidal con 62.17% de la superficie municipal y la propiedad privada con el 34.77%, en contraste con el tipo de tenencia a nivel regional, donde el ejidal corresponde al 41.29% de la superficie estatal y la propiedad privada al 46.84%; y el estatal cuyos valores son 40.09 y 33.19% respectivamente (véase la gráfica 3).

El predominio del ejido como forma local de tenencia de la tierra es un dato importante para analizar la incidencia que en este nivel puede tener la reforma al artículo 27, ya que la posibilidad que abre para vender, comprar o rentar legalmente una parcela involucra a un alto porcentaje de la población¹⁹ y a la mayoría de su superficie.


Al realizar una comparación entre los niveles regional y estatal en lo que se refiere al tipo de tenencia de la tierra, tenemos que en el estado de Chiapas, el tipo de tenencia ejidal es el que ocupa una mayor superficie con el 40.09% del total, a diferencia de la región V Norte, donde el tipo predominante es el privado con 46.84. A pesar de que la situación en Amatán es acorde con la del estado en lo que se refiere al predominio del ejido, debe señalarse que la diferencia porcentual que existe con respecto a las otras modalidades es mucho más acentuada.

¹⁹Oficialmente, el número de ejidatarios por municipio es presentado por región, por lo tanto este dato tiene que ser obtenido de otra forma. De acuerdo con lo anterior, se utilizó como fuente una encuesta realizada en Amatán durante agosto de 1994, en la cual el estrato de la población amateca que se utilizó para estudiar las actitudes y acciones campesinas ante la reforma ejidal fue el de varones entre 25 y 70 años. De él, cerca del 80% son ejidatarios, y si a este número le sumamos las personas que dependen de él, puede tenerse una idea de la población involucrada directamente con la citada reforma.

Gráfica 1
Comparación entre la superficie por tipo
e uso del suelo



Gráfica 2
El renglón otros desagregado



Características generales de la población de Amatán. El municipio cuenta en la actualidad con aproximadamente 15 000 habitantes, en su mayoría mestizos de primera generación provenientes de las etnias zoque, tzotzil y chol. La población de origen zoque se encuentra distribuida en todo el municipio, pero sobre todo en su zona central, la de origen tzotzil se encuentra en la zona sureste, y la chol en la porción este.

La población de origen indígena continúa siendo un porcentaje importante de la población. En este punto es conveniente aclarar que, según la clasificación del Centro Nacional de Desarrollo Municipal, Amatán no está considerado como un municipio étnico no obstante que su población indígena es superior al 10%.²⁰ Sin embargo, esta denominación puede otorgarsele basándose en las consideraciones del Instituto Nacional Indigenista quien señala que:

se reconoce como indígenas a aquellas personas que se asumen a sí mismas como tales, pues aunque hayan dejado de hablar sus lenguas nativas, conservan los valores culturales y religiosos, formas de pensar, de hacer justicia, de organizarse para el trabajo y relacionarse con la naturaleza, propias de sus comunidades de origen.²¹

Por lo tanto, el Número de indígenas que existe en Amatán según las cifras oficiales es de 2 084 personas, pero de acuerdo con la Asamblea Zoque de Amatán son cerca de 10 000 personas debido a que esta asamblea concuerda con el INI en lo referente a reconocer como indígena a las personas que se asuman como tales.²²

²⁰El criterio utilizado por el SNIM, es el que exista un porcentaje de población mayor del 10% que sea hablante de lengua indígena: según este mismo sistema la población que habla una lengua indígena en Amatán es de 2 048 personas, lo cual representa 13.84% del total. A pesar de ello, este municipio no tiene la denominación de étnico.

²¹INI-Sedesol [1994], *Instituto Nacional Indigenista 1989-1994*, México, Instituto Nacional Indigenista.

²²Entrevista directa con un representante de la Asamblea Zoque de Amatán, Amatán, Chiapas, agosto de 1994.

La tasa de crecimiento municipal entre 1970 y 1990 fue de 2.6% anual y la razón urbano-rural pasó de 20.5 de cada 100 en 1970 a 18.7 en 1990.²³ A pesar del incremento de esta razón no puede decirse que exista un proceso de urbanización en el municipio, ya que sólo existe una comunidad que cumple con el criterio del INEGI para ser considerada como urbana, al contar con más de 2 500 habitantes.

El grado de marginalidad del municipio se ve reflejado, entre otros elementos, en la cobertura de servicios. De hecho, el número de viviendas que cuentan con energía eléctrica representa el 17.83% del total de viviendas; las que cuentan con agua entubada representan el 33.07% y en las que existe drenaje corresponden al 6.92%,²⁴ aunque en este aspecto también debe destacarse que la mayoría de las viviendas que cuentan con estos servicios se localizan en la cabecera municipal (véase la gráfica 4).²⁵

También en relación con los servicios, cabe aclarar que el municipio no cuenta con los ingresos necesarios para cubrir las demandas de su población y depende de las participaciones estatales.

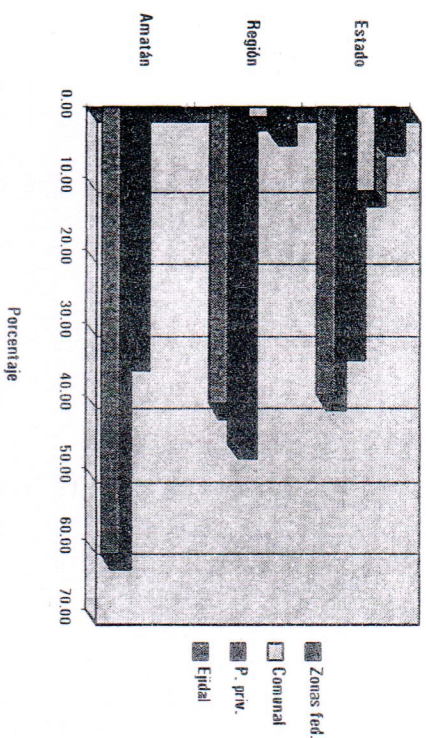
El régimen de propiedad, como se mencionó anteriormente, es predominantemente ejidal. Existen 20 ejidos de los cuales destacan por su población el de Amatán, con cerca de 5 000 habitantes, y los de San Antonio Tres Picos, Reforma y Planada con aproximadamente 1 000 cada uno.

²³La tasa de crecimiento y la razón urbano-rural fueron calculadas con base en: INEGI [1972], *IX Censo General de Población y Vivienda, 1992*, *XI Censo General de Población y Vivienda*.


²⁴En comparación, los promedios estatales son el 66.85% en lo referente al total de viviendas con energía eléctrica: 58.37% en lo referente a las que tienen agua entubada y el 41.15% con las que cuentan con drenaje. Centro Nacional de Información Municipal [1996], *op. cit.*, e INEGI [1994], *Anuario Estadístico, op. cit.*

²⁵Al decir que la mayoría de estas viviendas se encuentran en la cabecera, también conviene señalar que la comunidad de Guadalupe Victoria cuenta con servicio de agua entubada, pero este servicio no le fue otorgado por el estado sino que se construyó por medio de un financiamiento otorgado por la embajada de Holanda. Entrevistas directas con ejidatarios del ejido Guadalupe Victoria, Amatán, Chiapas, enero de 1990.

Gráfica 3
Comparación entre la superficie por tipo de tenencia de la tierra



Gráfica 4
Cobertura de Servicios



En lo que corresponde a la pequeña propiedad, en el municipio se encuentran cerca de 30 rancherías, en las cuales el número de habitantes rara vez es superior a los 100. También debe mencionarse la presencia de la finca "El Escalón", la cual, a pesar de que en la actualidad se encuentra invadida por campesinos demandantes de tierra, representa el último vestigio de las grandes fincas que predominaron en la región hasta hace pocos años. (La gráfica 5 ilustra el número de población por tamaño de localidad.)

La población es en general joven: el 49.83% tiene de 0 a 14 años y se encuentra en equilibrio el número de hombres y mujeres. El hecho de que la población sea mayoritariamente joven crea una situación difícil en diversos aspectos como la disponibilidad y la productividad de la tierra, la cobertura de servicios, el empleo y la educación.

En lo que respecta a la disponibilidad y productividad de las tierras, la situación es, como en la mayor parte del país, complicada, ya que la población joven demandará la tierra necesaria para su sustento personal y familiar, lo cual resultará en una subdivisión de las parcelas existentes que seguramente provocará una sobreexplotación del suelo que, a su vez, reducirá su productividad.

Una situación similar se presenta en lo referente al empleo, ya que si bien el Concejo Municipal que terminará su periodo en 1995 logró emplear un número considerable de pobladores, tales fuentes de trabajo corresponden mayoritariamente a obras realizadas con el financiamiento del Pronasol y por lo tanto su permanencia es incierta.

Por último, en lo referente a la educación, debe señalarse que el nivel de instrucción de esta población es otro indicador de la situación de marginación municipal que hemos mencionado con anterioridad, ya que el porcentaje de analfabetos dentro de la población mayor de 15 años es de 41.87%, en contraste con el regional que es de 38.34% y el estatal que alcanza el 30.01%; el que no cuenta con instrucción primaria es de 35.45% en el municipio, 34.78% en la región y 29% en el estado; el que estudió la primaria incompleta alcanza un 42.06, 35.98 y 30.94% respectivamente; en cambio, el porcentaje de personas que terminaron la primaria es, siguiendo el mismo orden, de 7.47, 10.24 y 13.87%. Por último, el que cuenta con

educación posprimaria es de 5.39, 11.1 y 22.81%²⁶ (véase la gráfica 6).

Más allá de los porcentajes, la situación de marginación educativa del municipio se ve reflejada en los siguientes datos. De aproximadamente 300 alumnos que ingresan cada año a las escuelas primarias existentes en el municipio, el promedio de alumnos que egresa es de 60. De éstos, un número cercano a los 30 continúan con la educación secundaria. En este punto, el número de estudiantes vuelve a disminuir drásticamente, ya que de la escuela secundaria egresan en promedio 15 estudiantes, de los cuales un número que fluctúa entre 6 y 8 continúan con la escuela preparatoria y de ellos solamente 1 o 2 logran ingresar a alguna institución de educación superior.²⁷

De la estructura productiva a la dominación política. En el municipio de Amatlán, como en muchos lugares de la República Mexicana, se ha dado una relación muy estrecha entre el poder político y el poder económico. De hecho, todas las personas que han tenido el cargo de presidente municipal en las décadas de los setenta, de los ochenta y el principio de ésta provienen de los estratos sociales altos del municipio.

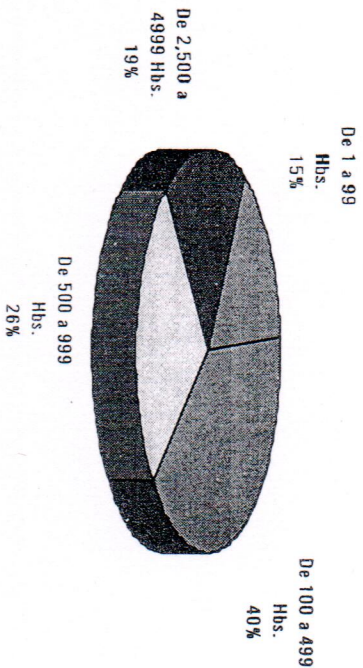
Como personas de los estratos sociales altos podemos señalar a los propietarios de fincas, a los comerciantes, a los poseedores de grandes extensiones de terreno, a los propietarios de ganado (que generalmente son poseedores de grandes extensiones de terreno y en muchos casos son también comerciantes),²⁸ y a los profesores, quienes si bien en la actualidad no cuentan con un poder económico importante, sí tienen influencia dentro de la comunidad y pueden ser considerados como parte de los estratos sociales altos del municipio.

²⁶Fuentes: SNIM, 1995, *op. cit.* e INEGI, *XI Censo... op. cit.*

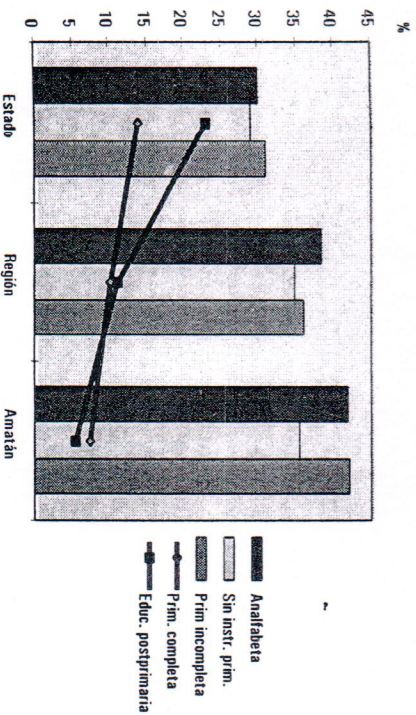
²⁷Estas cifras están basadas en las estimaciones que se realizaron para justificar la creación de una escuela secundaria técnica en Amatlán.

²⁸A pesar de que las fincas han perdido su preponderancia económica y que de hecho el último vestigio de ellas es la finca "El Escalón", lo cierto es que su propietario es considerado como miembro de los estratos altos e influyentes incluso si no reside permanentemente en el municipio. En lo que se refiere a los grandes poseedores de terrenos, la aparente contradicción entre la existencia mayoritaria de una tenencia del suelo ejidal y la posesión de grandes extensiones de terrenos encuentra su explicación en el hecho de que estas personas son ejidatarios que han logrado acaparar un número importante de terrenos.

Gráfica 5
Relación entre el tamaño de la localidad y el porcentaje de población que la habita (Habitantes)



Gráfica 6
Nivel de escolaridad



En este aspecto conviene destacar que, a diferencia de muchos otros municipios, en Amatlán los profesores que ejercen cierta influencia en la comunidad no son profesores del sistema bilingüe de educación indígena, sino profesores de los sistemas nacional y estatal que en su mayoría vienen de lugares lejanos al municipio.

En el municipio de Amatlán, la actividad económica predominante ha sido siempre la agricultura, pero en la actualidad el papel preponderante que tenían las fincas ha desaparecido. La única que subsiste es la finca "El Escalón", cuyo propietario actual retiene 300 hectáreas de las más de 3 000 que llegó a tener.

El papel rector en la vida económica del municipio ha pasado a manos de los comerciantes y de los propietarios de terrenos, quienes dadas las condiciones de aislamiento municipales controlan el flujo de dinero que llega al municipio mediante la venta de productos básicos (sal, azúcar, aceite, jabón, etc.) y de préstamos a cuenta de la cosecha que llegan a alcanzar hasta 200% de interés.

En este municipio no existen fuentes de trabajo que le puedan redituár recursos monetarios a la población, las únicas que existen son producto de las obras públicas que realiza el ayuntamiento, las cuales son ocasionales y ocupan un mínimo porcentaje de los habitantes.

Esta situación provoca una importante migración temporal a Tabasco, en donde los amatecos se colocan como jornaleros agrícolas en las plataneras o como peones en la industria de la construcción.

En lo referente a migración, este municipio es considerado por el INEGI como una zona de expulsión; sin embargo una revisión más detallada de la emigración arrojaría que la mayor parte de los emigrantes lo hacen temporalmente, con lo que se explicaría que la razón emigrante-nativo es de 1.36 (o sea que de cada 100 personas sólo una emigra). Esta emigración, que puede ser considerada como golondrina, se realiza sobre todo hacia Tabasco y tiene importantes efectos sobre la economía municipal.

Entre otros, podría señalarse la disminución de la productividad agrícola, ya que las personas que emigran necesariamente descuidan sus labores culturales de beneficio a los

cultivos e inician así un ciclo muy difícil de romper. El bajo precio obtenido por la venta de su cosecha de café obliga al campesino a salir a Tabasco en busca de trabajo, y en el mejor de los casos regresa al municipio con el dinero suficiente para satisfacer sus necesidades básicas; pero como ha descuidado sus labores culturales de beneficio a sus cultivos, su cosecha del año siguiente es insuficiente para satisfacer sus necesidades básicas, por lo que se ve obligado, nuevamente, a emigrar en busca de trabajo.

De acuerdo con la calendarización de actividades del campesino amateco, podemos observar que los meses que abarcan de marzo a julio están dedicados al cultivo de maíz y frijol; por lo tanto, al encontrarse ausente, no puede obtener cosecha de estos productos, indispensables para satisfacer sus necesidades de alimentación, y se ve obligado a emigrar temporalmente en busca de trabajo.

Esta emigración temporal que se lleva a cabo principalmente de marzo a junio ayuda, en el corto plazo, a evitar una contracción drástica de la economía del municipio, al proporcionarle dinero a la gente para obtener productos básicos. Sin embargo, este beneficio es sólo aparente, ya que a mediano plazo los efectos económicos de haber abandonado las labores de beneficio a los cultivos no se compensan con el dinero obtenido trabajando en Tabasco.

Amatán cuenta con 40 unidades económicas censadas, de las cuales 35 están dedicadas al comercio y cinco a los servicios (en los censos económicos nacionales se contemplan siete sectores de actividad: comercio, construcción, electricidad, manufacturas, minería, pesca y servicios. El hecho de que en este municipio sólo existan dos tipos es un ejemplo más que sirve para caracterizarlo como un municipio eminentemente rural, en donde no existen actividades ajenas a lo agropecuario).²⁹

La población económicamente activa es de 3 865 personas (26% del total de la población) y de ellas, 3 348 pertenecen al sector primario, 202 al secundario y 191 al terciario.³⁰

²⁹ INEGI [1991], "Resultados oportunos de los censos económicos", Aguascalientes, Aguascalientes.

³⁰ INEGI [1993], *Anuario Estadístico del Estado de Chiapas*, Aguascalientes, Aguascalientes.

Con el objetivo de presentar la forma en que ha evolucionado la composición de la PEA, se decidió hacer una comparación con los datos censales de 1980.³¹

CUADRO 1

Rama o sector	Censo 1980		Censo 1990	
	Núm. personas	%	Núm. personas	%
Agricultura	2 464	77.16	3 348	86.66
Comercio	66	1.94	191	4.94
Servicios	1	1.60	191	4.94
Comunales				
Otros	616	19.30	202	5.23

Fuentes: INEGI [1981], *X Censo General de Población y Vivienda*; INEGI, "Resultados oportunos de los censos económicos".

De acuerdo con estos datos la mayor parte de la población del municipio se dedica a las actividades del sector primario; destacan la agricultura como actividad predominante y el café como el principal producto comercializable. Como productos agrícolas importantes se deben señalar también al maíz y al frijol. Ambos productos tienen la característica de ser casi en su totalidad para el autoconsumo y de existir en todo el municipio (sólo una comunidad produce frijol para comercializarlo).

³¹ Para hacer esta comparación se utilizaron equivalencias que permitieran comparar sectores nombrados de distinta manera por los diferentes censos.

El sector primario, que para el censo de 1990 abarca cualquier actividad relacionada con la agricultura, ganadería, caza, silvicultura, pesca y los servicios relacionados con ellas, se equiparó con lo que para el censo de 1980 fue cualquier simplemente como agricultura. El sector secundario, que incluye cualquier actividad relacionada con la minería, extracción de petróleo y gas, industria manufacturera, electricidad, agua y construcción, fue equiparado con el sector denominado "otros"; por último, el sector terciario, que incluye cualquier actividad económica relacionada con el comercio, transporte, comunicaciones y servicios, fue equiparado con las ramas de comercio y servicios comunales.

El cultivo municipal de maíz y frijol es insuficiente para satisfacer las necesidades de la población y aunque la producción alcanzara volúmenes importantes, la falta de infraestructura para almacenamiento de granos y las condiciones climáticas, limitan las posibilidades de almacenar el grano suficiente para cubrir los requerimientos familiares anuales o para comercializar el excedente.

Dentro de las actividades agrícolas se registró entre los dos últimos censos un aumento porcentual de más de 9 puntos ya que pasó de 77.16 a 86.66 por ciento.

En lo que respecta al comercio y a los servicios comunales, el aumento de 1.4 puntos porcentuales puede encontrar su explicación en la demanda de personal de los programas municipales de construcción de infraestructura y en la apertura de un mayor número de comercios para atender la demanda propiciada por una emigración temporal hacia Amatlán.³²

Por su parte, la notable disminución del renglón "otros" (que pasó del 19.30 al 5.23%) encuentra su explicación en la mayor especificidad de las preguntas censales.

Como se mencionó anteriormente, el café es el principal producto comercial del municipio. Tomando en cuenta esa situación, se puede tener una idea de la forma en que afectan las fluctuaciones en los precios internacionales y nacionales del café a los productores amatecos. De hecho, el bajó precio que tuvo el café durante más de cinco años, sumado a cosechas insuficientes de granos básicos y a la escasez de terreno cultivable provoca anualmente la emigración temporal a Tabasco, explicada también con anterioridad.

De acuerdo con lo que hasta aquí se ha expuesto, podría decirse que Amatlán es un municipio muy aislado, en donde el flujo de mercancías provenientes del exterior es controlado por los comerciantes, quienes detentan el poder político y cuya preocupación principal es obtener cada vez mayores ganancias.

En Amatlán, el aislamiento descrito ha propiciado que hasta hace poco tiempo se mantuviera un tipo de relaciones

sociales con rasgos de épocas porfirianas, en donde el cacique local ejercía un poder casi absoluto sobre los habitantes. Ejemplo de esto es que en 1987 el candidato a presidente municipal que resultó electo fuera el dueño de una de las últimas fincas que existían en el municipio.³³ Una vez que asumió el cargo, intentó manejar el municipio como si fuera una propiedad privada y él su dueño, realizando numerosas acciones que causaron un gran descontento entre la población, como el llenar de pistoleros el local de la Presidencia Municipal, el permitir y aun favorecer el establecimiento de cantinas y un hostigamiento continuo a los catequistas de la Iglesia católica.

Tales acciones provocaron un fuerte rechazo por parte de la población, que se convirtió en indignación al desatarse acciones represivas en su contra por parte de las autoridades municipales. Las primeras fueron: el intento por desaparecer la incipiente organización por barrios que había iniciado la Parroquia de la Iglesia católica y el hostigamiento, ya mencionado, en contra de sus catequistas, quienes, por medio de cursos bíblicos y del trabajo religioso tenían una visión y una actitud más crítica de la situación que existía en el municipio.

El hostigamiento fue endureciéndose hasta llegar al encareamiento de uno de los catequistas, hecho que sirvió como catalizador de la indignación popular y motivó la instalación de un plantón permanente frente a la Presidencia Municipal, exigiendo la destitución del alcalde.³⁴

Dicho plantón terminó exitosamente y la obtención de su objetivo favoreció la creación de un comité de defensa. Este comité, que fue denominado Comité de Defensa de la Libertad Indígena (Codeli) y más tarde Comité de Defensa de la Libertad Indígena y Derechos Humanos (Codelidch), fue la primera expresión organizativa del movimiento campesino indígena municipal y más tarde contribuiría a crear la Flor de

³³Esta finca era la llamada "Nueva Estrella" y los terrenos en donde se asentaba pertenecen actualmente a ejidos de Amatlán y de Huixtupán. Entrevista directa con ejidatarios, comunidad El Limón, Amatlán, Chis., abril de 1992.

³⁴Entrevista directa, Amatlán, Chis., op. cit.

³²El porcentaje de personal ocupado en los renglones dedicados al comercio y servicios comunales pasó del 3.54% en 1980 a 4.94% en 1990.

Amatán, primera organización campesina autónoma del municipio.³⁵

A partir del surgimiento de un movimiento campesino en Amatán, la relación entre los habitantes y los caciques locales se vuelve diferente, ya que si bien los caciques conservan el poder económico,³⁶ su poder político es severamente cuestionado, hasta el grado de que al ser destituido un presidente municipal, el presidente del Concejo que lo sustituye es, por primera vez en 30 años, una persona que no pertenece a los estratos altos de la población.

A pesar del innegable avance que representa para el proceso de organización popular el que un campesino haya ejercido la función de presidente del Concejo Municipal, no puede decirse que este hecho constituya en sí mismo un éxito, ya que no fue realmente una administración interesada en resolver los problemas locales sino que fue sólo un paso hacia la creación de un gobierno municipal que realmente responda a las necesidades de sus habitantes.

En síntesis podemos señalar que las condiciones históricas de aislamiento del municipio derivadas, entre otros factores, de su abrupta topografía y de la carencia de riquezas naturales especiales que motivaran el establecimiento de vías de comunicación eficientes, sentaron las bases para la permanencia hasta épocas recientes de un tipo de caciquismo con rasgos heredados del porfirato y crearon, al mismo tiempo, las condiciones para que surgiera un proceso de organización diferente al del resto de la región colindante.

En el caso particular de Amatán, nos encontramos ante una zona que fue un lugar de paso tradicional, en donde no existía ninguna riqueza natural cuya explotación fuera lo suficientemente atractiva para motivar inversiones en la infraestructura productiva.

³⁵La Flor de Amatán es considerada dentro de este trabajo como una organización autónoma que surgió de la tendencia de la Iglesia católica conocida como Teología de la Liberación.

³⁶En el aspecto económico debe destacarse que la hegemonía de los caciques se ha visto cuestionada mediante la creación de cooperativas de consumo que pertenecen a la Flor de Amatán en la cabecera municipal y en siete de las comunidades y también con la participación de esta organización en las actividades de transporte de carga y personas.

En esta zona, al igual que en la región colindante, se establecieron fincas cafetaleras de escasa importancia a nivel regional, pero con una fuerte influencia en el plano local. Ello propició que el número de jornaleros agrícolas empleados en el municipio fuera reducido y por consiguiente poco atractivo para el fomento de procesos organizativos promovidos por agrupaciones campesinas como la CIOAC, la cual promovía la creación de sindicatos de trabajadores agrícolas y tuvo un papel destacado en los procesos de organización popular de los municipios vecinos de Simojovel y Huitiupán.

Debido a ello, el proceso de organización popular de Amatán pudo seguir un rumbo diferente en el que no participaron organizaciones campesinas independientes o partidistas. Además, el hecho de estar apoyado desde sus inicios por la parroquia local de la Iglesia católica le brindó ciertos rasgos particulares que se plasmaron en la Sociedad de Solidaridad Social "La Flor de Amatán".

Tomando en cuenta lo anterior, puede decirse que el estar ubicado dentro de un intersticio regional fue uno de los factores que le brindaron al proceso popular que se ha llevado a cabo en el municipio de Amatán ciertos rasgos peculiares, los cuales, desde una perspectiva personal, pueden ser analizados en forma adecuada si se aborda su estudio desde la perspectiva intersticial.

REFLEXIONES FINALES

Más que a una conclusión, este trabajo condujo a una serie de reflexiones que nos gustaría apuntar. La primera de ellas surgió al revisar las teorías generales de localización espacial donde las referencias a las zonas marginales son escasas o nulas. Eso llevó a pensar en el concepto de intersticio como herramienta para analizar los procesos sociales que se llevan a cabo en ellas, ya que los modelos antes citados no bastan para explicar una realidad más compleja.

Sin embargo, el concepto mismo de intersticio regional para definir las áreas que por factores como la distancia o la topografía no se encuentran dentro de la esfera de influencia de una

ciudad o bien se vinculan, de acuerdo con la coyuntura con la más dinámica, provoca interrogantes importantes.

Entre ellas, está el hecho de que la teoría del lugar central llevada a uno de sus extremos podría presentar como lugares centrales incluso a municipios marginales como Amatlán, ya que dentro de él existen lugares como la cabecera municipal que podrían ser considerados como el lugar central de un área de influencia mucho más pequeña, con lo cual existiría la posibilidad de que existieran intersticios dentro de zonas consideradas como tales. Esa reflexión nos llevó a plantearnos la cuestión de que los modelos espaciales no pueden desprestigiar el microespacio y a la necesidad de radicalizar los modelos a una escala pequeña.

Otra reflexión gira en torno al origen de cada intersticio, ya que en el caso del municipio de Amatlán podríamos decir que estuvo en el hecho de que fue un lugar de paso entre Simojovel y Villahermosa, que perdió su importancia ante la construcción de una carretera que no lo incluyó en su trazado. Pero sería ingenuo pensar que todos los intersticios regionales tuvieron ese mismo origen.

Finalmente, conviene señalar que si bien el concepto de intersticio regional nos parece una herramienta adecuada para analizar procesos sociales en áreas marginadas, lo cierto es que debe avanzarse mucho en su definición para poder utilizarlo adecuadamente.

BIBLIOGRAFÍA

- Bataillon, Claude [1988]. *Las regiones geográficas de México*, México, Siglo XXI Editores.
- Bunge, Mario [1985]. *Teoría y realidad*. Barcelona, Editorial Ariel.
- Camacho, Daniel, "Los movimientos populares", en *América Latina, Hoy*, Universidad de las Naciones Unidas y Siglo XXI Editores.
- Centro Nacional de Información Municipal [1995]. Sistema Nacional de Información Municipal, Sistema de consulta y actualización (en disco, versión 3.0, 95.1), México.
- Guido, Rafael y Otto Fernández [1994]. "El juicio al sujeto: un análisis de los movimientos sociales en América Latina", en *Revista Mexicana de Sociología*, año LVI, núm. 2.

- Delgado, Javier [1994]. "Delimitaciones regionales en México" (fotocopias).
- Lösch, August [1954]. *The Economics of Location*, Yale University Press, New Haven, citado en Walter Isard [1956], *Location and Space Economy*, Cambridge, The MIT Press.
- Massey, Doreen [1991]. "Las regiones y la geografía", en Blanca R. Ramírez (comp.) *Nuevas tendencias en el análisis regional*, México, UAM-X.
- Harvey, Neil [1994]. "Chiapas: de la concertación a la violencia", en *Chiapas y la transición democrática*, Grupo Parlamentario del PRD, LV Legislatura Cámara de Diputados, México.
- INEGI [1991]. "Resultados oportunos de los censos económicos", Aguascalientes, Ags.
- INEGI [1993]. *Anuario Estadístico del Estado de Chiapas*, Aguascalientes, Ags.
- Palacio, Juan José [1993]. "El concepto de región: la dimensión espacial de los procesos sociales", en *Revista Interamericana de Planificación*, vol. XVII, núm. 66, junio, México.
- Tamayo, Jaime y Elisa Cárdenas Ayala [1994]. "El movimiento campesino y la dimensión regional", en *Revista Mexicana de Sociología*, año LVI, núm. 2.