

Cuatro mapas sobre el pasado y una interrogación sobre el futuro de la franja fronteriza México-Estados Unidos

Ángel Bassols Batalla*

Esta intervención no pretende representar ni siquiera un resumen del trabajo que hemos venido realizando en el Instituto de Investigaciones Económicas (IIEc), titulado "Franjas Fronterizas México-Estados Unidos. Organización y contradicciones espaciales", a partir de 1990. El resultado de esa investigación viene a constituir en realidad una suma de esfuerzos que tuvieron comienzo hace más de 50 años, cuando el autor pisó por primera vez la tierra del Noroeste en Tamaulipas y Nuevo León y pocos años más tarde experimentó una imborrable experiencia de trabajo con los hombres y en la tierra sonorenses. Sin embargo, no fue sino hasta 1958 y 1959 cuando se pudieron realizar dos exploraciones geográfico-biológicas en la península de Baja California, auspiciadas por la Sociedad Mexicana de Geografía y Estadística. Ya incorporado al IIEc como investigador, el autor dio comienzo a una serie de estudios regionales que con el tiempo abarcarían buena parte del país, pero lo que ahora debemos destacar es la redacción de dos libros sobre partes de la Franja Fronteriza Septentrional (FFS): *El Noroeste de México. Un estudio geográfico-económico*. (1973) y *Lucha por el espacio social. Regiones del Norte y Noroeste de México*. (1986). Este último con la amplia colaboración de otros especialistas nacionales.

Como se advirtió líneas arriba, a partir de 1990 el autor se dedicó a la realización del nuevo estudio que abarca los diversos niveles de la FF México-Estados Unidos, mismos que aparecen en el primer mapa del trabajo. Bástenos por ahora indicar que la FF en su máximo nivel abarca los Estados completos que for-

* Investigador Titular y Emérito del Instituto de Investigaciones Económicas, UNAM.

maron parte de México hasta 1836, cuando se declaró la independencia de Texas. Todavía más allá se extendían los enormes territorios que fueron explorados y en algunos casos poblados, durante la época colonial y los primeros años del México independiente. Dentro de los Estados hoy estadounidenses que formaron parte de México se distinguen varias subdivisiones demográficas y económicas que señalan la relación antigua y actual con nuestro país: entre ellas la llamada "Patria Chicana", los territorios hoy poblados por descendientes de mexicanos y/o por inmigrantes permanentes o indocumentados (así como por otros llamados "hispanicos" o que continúan hablando el idioma español dentro de Estados Unidos).

Acerra del contenido del libro sólo mencionaremos que está formado por seis capítulos, que representan un resumen del punto de vista del autor sobre la realidad física, la historia y los conflictos actuales en la Franja Fronteriza México-Estados Unidos (FEM-EU), en esta nueva época de la transnacionalización, la globalización y las crisis de fines de siglo. El análisis se refiere principalmente a los 50 mapas y numerosas gráficas que acompañan al texto, además de la amplia bibliografía consultada.

El tipo de estudio permite hacer hincapié en la importancia de la investigación geográfica y en la necesidad de que los fenómenos naturales, económicos y sociales se expresen también directamente en el espacio. Puede afirmarse que el estudio regional es absolutamente indispensable para la comprensión de aquello que más nos debe interesar: dónde, porqué y para qué existen los hechos naturales, sociales y económicos.

El quiebre que significó la apertura porfirista

Sobre el fondo de las vastas regiones montañosas y desérticas, boscosas o de suelo propicio para la agricultura y la ganadería, así como en los mares que las rodean, se consumó la historia desde épocas remotas, cuando descendieron de norte a sur los grupos procedentes de lo que hoy es el Noroeste de Asia, Alaska y el Canadá. Se poblaron paulatinamente las planicies y los valles montañosos y con el tiempo se desarrollaron las prime-

ras civilizaciones al norte lo que más tarde sería Mesoamérica. No sólo hubo tribus errantes sino también grupos sedentarios agrícolas, tanto en las FF del actual Estados Unidos como en la del México de hoy.

La conquistista española y la subsecuente colonialización tuvo diversas proyecciones, pero pueden resumirse diciendo que su propia debilidad condicionó el que las huestes procedentes del oriente estadounidense aplastaran la resistencia de los grupos indígenas y de colonos latinos, para despojar finalmente a México del 52% de su superficie original en 1824.

Después de 60 años en que la república se debatió entre el caos económico, las luchas fratricidas y las intervenciones extranjeras, el proceso histórico desembocó en la llamada apertura porfirista (dentro de lo que algunos titulan "El porfirato" para destacar el papel protagónico del dictador). De ninguna manera pensamos que esa época haya sido concebida por el pensamiento del General Díaz y su camarilla, sino que fue producto de los procesos históricos precedentes, incluyendo entre ellos a los mecanismos económicos y políticos creados durante la etapa colonial, a lo que se sumó la propia lucha entre las facciones y partidos que figuraron de 1824 a 1880. Factores decisivos representaron la desastrosa situación económica del país, que condujo a un creciente endeudamiento externo hasta la intervención francesa; la penetración de los capitales europeos y más tarde estadounidenses en la economía mexicana y en forma directa en el territorio las consecuencias de las guerras de Texas; la apabullante derrota frente a los ejércitos de Estados Unidos en 1848 (a lo cual se agrega la pérdida de La Mesilla) y la todavía más pesada carga de la intervención francesa en 1862-1867.

De tal manera que la apertura porfirista, llevada a cabo durante la llamada "era del imperialismo" y habida cuenta de los anteriores factores, resulta algo prácticamente natural, porque la historia económica es el resultado de procesos que crean estructuras. Ahora bien, la forma en la que se llevan a cabo aperturas como la del porfirismo tienen modalidades que varían de acuerdo a la política seguida por los retores de la vida económica y las fuerzas sociales predominantes, no sólo a nivel nacional o regional sino también internacional. México no sólo se vio incorporado al tipo de globalización entonces en boga, sino

que fue literalmente entregado a la voracidad de inversionistas extranjeros, que en la FFS se apoderaron de cuanta riqueza pudieron adquirir, desde las minas y los campos hasta el control de bancos e instituciones financieras.

El mapa muestra gráficamente cómo tuvieron concesiones de todo tipo, tierras que constituyeron enormes latifundios, concesiones petroleras y desde luego garantías para sus inversiones en manufacturas, bancos, etc. A los constructores de las vías férreas se les entregaron enormes superficies de terrenos y además se les subvencionó generosamente. Comenzó desde entonces el éxodo de braceros mexicanos que cambiaron su trabajo por un pago reducido, pero superior al que podía ofrecérselos en un país dominado.

No contenta con lo anterior, la apertura porfirista significó una verdadera clausura de las libertades públicas e incluso de las posibilidades de mejoramiento económico de las grandes masas populares, a pesar de que esa etapa representó indudablemente una revolución en las ramas económicas y la vinculación de México a nivel internacional, que es precisamente lo que buscaba el imperialismo de entonces.

El resumen de esta etapa es lo que el mapa muestra: no solo la sangría de recursos naturales y de trabajo humano que se aprovechó en bien del extranjero, sino el apoderamiento directo de tierras, aguas, bosques, puestos a merced de las compañías europeas y estadounidenses, todo ello acompañado por las acciones represivas contra los indios yaquis que defendían su autonomía y sus terrenos de cultivo, el aplastamiento de la huelga de Cananea y la persecución de todos los elementos progresistas que vivieron y actuaron en los Estados que comprenden la FFS.

Las grandes acciones revolucionarias y el Cardenismo

La respuesta histórica a esa apertura-clausura del porfirismo la constituyó obviamente la Revolución Mexicana de 1910, misma que abandonó numerosas demandas tanto respecto a la defensa de la soberanía e independencia nacionales, como a la reivindicación de los derechos sociales para los

ciudadanos. Debe mencionarse que desde antes de comenzar la lucha armada se inscribieron los objetivos de transformación, aunque algunos sólo se alcanzaron parcialmente y todavía hoy se lucha por ellos. Diversas leyes y acciones tomadas durante el curso de ese gran proceso histórico tuvieron repercusiones en el espacio de la FFS y se pueden analizar gráficamente, entre ellas la Constitución de 1917.

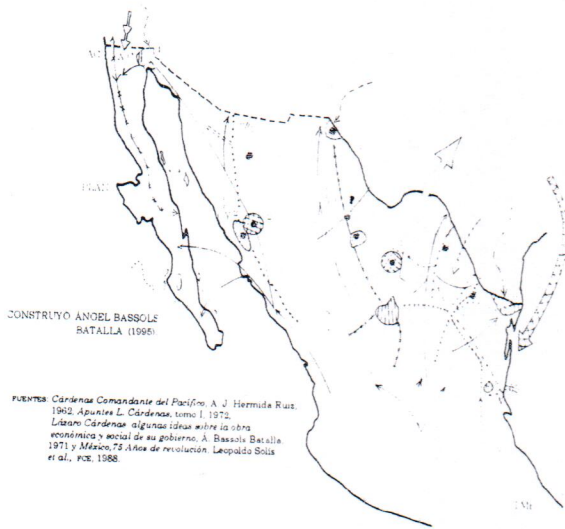
Es sabido que durante la década de los años veinte se reorganizó la economía y se sentaron bases para futuras acciones constructivas, pero sólo en los años treinta se produjeron grandes cambios sociales que afectaron directamente a la distribución de las fuerzas productivas y tuvieron gran impacto en la defensa frente al poder transnacional, representado por intereses económicos y financieros europeos y en creciente escala estadounidenses. El mapa muestra sólo algunas expresiones de esa transformación social, vista en el espacio de la FFS.

Por un lado se llevaron a cabo durante el gobierno del presidente Cárdenas (1934-1940) las principales acciones de reforma agraria (Valle de Mexicali, La Laguna, Valle del Yaqui, Bajo Bravo, y otras más dentro del territorio en estudio). Esto propició además el poblamiento de las zonas fronterizas y el crecimiento inmediato de las ciudades regionales; este solo hecho permitió la consolidación del dominio nacional. Por otro lado se restituyeron tierras y agua a la antes perseguida tribu yaqui y se otorgaron terrenos a miles de braceros mexicanos que regresaron al país debido a la llamada "depresión" económica de 1929-1933. Los ferrocarriles fueron parcialmente nacionalizados y se inició la construcción de la vía férrea Sonora-Baja California; a pesar de la escasez de recursos, se inauguró la nueva carretera del centro del país a Nuevo Laredo. Este hecho muestra que no existía en esa etapa ningún sentimiento de hostilidad hacia Estados Unidos y por lo contrario se aceptaba la inevitable relación con el vecino del norte, pero respetando la soberanía de ambas naciones y la implantación de las medidas revolucionarias en nuestro país.

El acto más importante de la defensa de la nación y los cambios sociales del cardenismo fue indudablemente la nacionalización de los bienes de las compañías petroleras (1938), pues existía ya una refinería y otras instalaciones petroleras

MAPA 2
 LAS GRANDES ACCIONES EN DEFENSA DEL PAÍS,
 LOS CAMBIOS SOCIALES DEL CARDENISMO (1934-1940)
 Y POSTERIORES; SUS RESULTADOS EN
 EL ESPACIO SOCIAL FFS

512



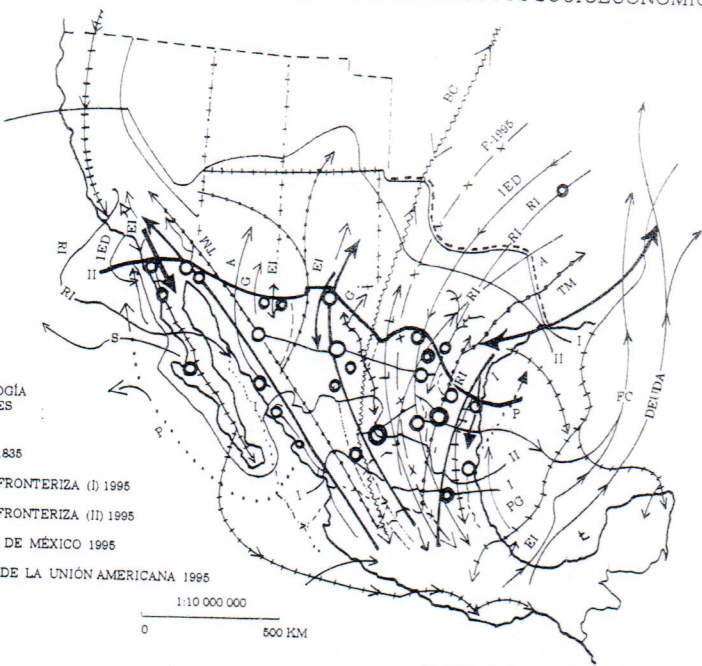
- PRINCIPALES ZONAS DE REFORMA AGRARIA (CÓDIGO AGRARIO 1934)**
- 1 VALLE DEL YAQUI (1937)
 - 2 VALLE DEL YAQUI (1937)
 - 3 APERTURA DEL BAJO BRAVO (1936-1940)
 - 4 VALLE DE MEXICALI (1939)
- GRANDES OBRAS DE RIEGO**
- OV RESTITUCIÓN DE TIERRAS Y AGUA A LA TRIBU YAQUI (1937-1940)
 - PUBLICIDAD DE LAS ZONAS FRONTERIZAS (LEY FEDERAL DE POBLACIÓN)
 - NACIONALIZACIÓN DE LA INDUSTRIA PETROLERA (MARZO DE 1938)
 - REABRIR DE BRACOS DE EMIGRACIÓN (1934-1935)
 - NACIONALIZACIÓN DE FERROCARRILES (1937)
 - CONSTRUCCIÓN DE LA CARRETERA A NUEVO LAREDO (1940)
 - ENCUENTROS (1934)
 - LEY DE ELEMENTARIA DEL PETRÓLEO (1938)
 - IMPUESTOS (1940)
 - INTERVENCIÓN EXTRANJERA (1934)
 - CONSTRUCCIÓN DEL V. J. SONORA-BAJA CALIFORNIA (1940)
- SIMBOLOGIA**
- MEXICANIZACIÓN DE LA ENERGÍA ELÉCTRICA (1960)
 - ADQUISICIÓN DE LATIFUNDIOS EU CANANEA, CLOETZ Y BAYCORA (1957)
 - PLAN PROGRAMA DE DESARROLLO DE BC (1956)
 - PACTO DE CAMPO 1 (1975)
 - REPARTO DEL YAQUI 2 (1976)
 - TMI DERIVACIÓN DEL ARTÍCULO 90 DEL TRATADO DE LA AMÉRICA (1908)
 - CONVENIO DE TRANSITO EN EL ESTRECHO DE TEHUANTEPEC (1908)
 - RUTA DE TROPAS EU QUE FUERON DETENIDAS A SU PASO POR EXPERIENCIA DEL CANDIDATO ROSEN Y DE 1942
 - BM FRENTE DE ESTABLECIMIENTO BAHAMA EN BAHAMA (AUGUSTO DE 1941 FEBRERO DE 1942)
 - RECHAZADA POR H. JARA Y L. CARDENAS
 - PLUGA DE EU
 - INTENTO DE CRUZAR LA FRONTERA POR TROPAS EU, DETENIDO POR M. ORRICO Y L. CÁRDENAS (MARZO DE 1942)
 - AC CASINOS CERRADOS EN TIJUANA (1935)
 - P PARO PATRONAL FRACASADO (FEBRERO DE 1936)

FUENTES: *Cardenas Comandante del Pacifico*, A. J. Hermida Ruiz, 1962; *Apuntes L. Cardenas*, tomo I, 1972; *Libro Cardenas algunas ideas sobre la obra económica y social de su gobierno*, A. Bassols Batalla 1971 y *México 75 Años de revolución*, Leopoldo Solís et al., vcs. 1986.

ÁNGEL BASSOLS BATALLA

MAPA 3
 FRANJA FRONTERIZA
 MÉXICO-ESTADOS UNIDOS (I-II), 1995
 SÍNTESIS DE ASPECTOS SOCIOECONÓMICOS

513

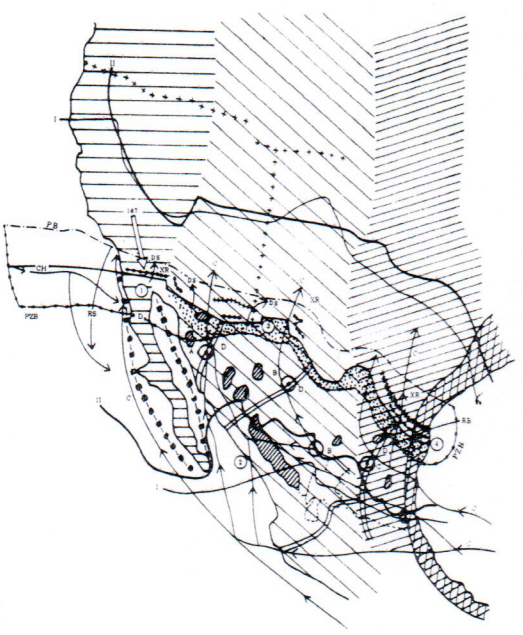


- SIMBOLOGIA LÍMITES**
- MÉXICO 1835
 - I FRANJA FRONTERIZA (I) 1995
 - II FRANJA FRONTERIZA (II) 1995
 - ESTADOS DE MÉXICO 1995
 - ESTADOS DE LA UNIÓN AMERICANA 1995
- CIUDADES CON MAYORES EMPRESAS E INVERSIÓN EXTRANJERA**
- MOVIMIENTOS ECONÓMICOS**
- EXPORTACIONES-IMPORTACIONES INDUSTRIALES EI (INCLUSO MAQUILADORAS)
 - INCLUSO AGRÍCOLAS
 - EXPORTACIONES GANADERAS
 - EXPORTACIONES SAL
 - EXPORTACIONES PESQUERAS
 - EXPORTACIONES PETRÓLEO-GAS
- MOVIMIENTOS DEMOGRÁFICOS**
- RUTAS DE INDOCUMENTADOS
 - RUTAS DE DEPORTADOS
 - GRAN TURISMO EU-MEX
 - GRAN TURISMO MEX-EU
 - INMIGRACIÓN LEGAL A EU
- MOVIMIENTOS FINANCIEROS**
- PRÉSTAMO CRISIS 1995
 - RI REMESAS INDOCUMENTADOS
 - IEI INVERSIÓN EXTRANJERA
 - BALANZA COMERCIAL
 - FC FUGA DE CAPITALES
 - DEUDA EXTERNA (INCLUSO TESOBONOS)

CUATRO MAPAS SOBRE EL PASADO...

CONSTRUYÓ: ÁNGEL BASSOLS BATALLA (1995).

MAPA 4
REALIDAD ACTUAL E
INTERROGACIÓN AL FUTURO



- BIMBOLOGÍA**
- MEDIDAS CONTROL INDOCUMENTADOS Y DROGAS
 - PROPIETA 141 (CALIFORNIA) ACCIONES RACISTAS
 - TECNOLOGÍA CADRE Y BARRAS METÁLICAS
 - OPERACION HOT LINE
 - OPERACION SALVA GUARDA
 - OPERACION GUARDIAN
 - XR POSIBLE INSTALACION CAMPOS DE REFUGIADOS (THE WASHINGTON POST)
 - RB AHOGADOS RIO BRAVO
 - RS POSIBLE DEPORTACION DE REFUGIADOS SALVADOREÑOS
 - DS RUTAS POR EL DESIERTO (INDOCUMENTADOS)
 - SEDE DE LOS CARTELES
 - TITULANA
 - SINALOJA
 - JUAREZ
 - GOLFO-NATAMOROS
 - RUTAS TRAFICO ESTUPEFACIENTES
 - PRINCIPALES ZONAS PRODUCTORAS
 - RUTAS DESDE COLOMBIA
 - LIMITES
 - FF EXTENSA
 - FF ESTADOS LIMITROFES
 - ESTADOS
- "FUTURAS" MACROREGIONES INTEGRADAS**
- LAS CALIFORNIAS
 - CADENA MONTAÑOSA (SEGUN TCB-EXCELSIOR 1995)
 - TEX-MEX
 - COSTA DEL GOLFO
- INTERROGACION SOBRE EL FUTURO**
- POSIBLE ZONA "ESPECIAL" PFS
 - POSIBLE ZONA "BINACIONAL" FFM-EU
 - PROPOSICIONES DE COMPRA D.C. (P. BRIMELOV FORRES 1995)
 - PROPOSICIONES DE COMPRA LIMITROFE (P. BRIMELOV FORRES, 1995)
 - POSIBLES "CORREDORES" LIBRES Y LINEAS POR ADQUIRIRSE CLAS. EU (JOHN Saxe-FERNANDEZ, 1995)
 - D ESTADOS CON FUERTE ENDEUDAMIENTO (SEGUN EL UNIVERSAL, 1994)
- FUTURAS "CAPITALES" (LCO)**
- A: HERMOSILLO (SUROESTE)
 - B: TIHUATLAN (NORTE)
 - R: TORREON-SANMEX PALACIO (NORTE)
 - C: MONTERREY (SUROESTE)
- CONSTRUYO ANGEL BASSOLS BATALLA, 1995.

ÁNGEL BASSOLS BATALLA

Industrialización y urbanización en el norte de México: una exploración de su relación

Jesús Tamayo*
con la colaboración de
Carlos Alberto Gómez de León**

Introducción

Durante la segunda mitad del siglo XVIII, importantes avances tecnológicos revolucionaron la producción mercantil en ciertas partes de Inglaterra, particularmente en las tierras bajas escocesas y el sur de Gales. Inicialmente, estos avances materializaron en artefactos mecánicos en la industria textil. Ello multiplicó la escala de la producción en esa actividad. Poco después, las aplicaciones de nuevos artefactos se multiplicaron y se extendieron a otros sectores y países.

El proceso anterior, que conocemos como *revolución industrial*, contiene dos transformaciones fundamentales en la forma de producción de bienes: la sustitución de los procedimientos manuales por los mecánicos y el uso de la energía producida por el vapor.

La revolución industrial multiplicó la producción social. A diferencia de la producción mercantil primitiva o de la artesanal de baja escala, la producción surgida de aquella revolución se caracterizó por ser masiva y por utilizar máquinas-herramientas movidas por energía no natural.¹

La industrialización generó efectos que rebasaron con mucho el marco de la mera producción mercantil. Las relaciones

* Investigador del Centro de Ecología y Desarrollo y Director del Centro de Investigaciones Sociales para el Desarrollo Regional (CISDER, A.C).
** Asesor en Sistemas de Información Geográfica.

¹ Cfr.: T.K. Derry y T. I. Williams, *A Short History of Technology: From the Earliest Times to a.d. 1900*, Oxford University Press, 1960, 2 vols., también *Historia General del Trabajo*, México, Grijalbo, 1965, 4 vols.